# Niederschlag in mm je m²

**B3.01**

Jahr: 2026

- Quelle: Wilhelmshavener Zeitung
- Als Niederschlag gelten alle Formen von Wasser, egal ob sie flüssig oder fest auf die Erde auftreffen (Regen, Schnee, Hagel ...)
  1 mm = 1 Liter/m²

## Januar 2026

Monatssumme: 75,1 mm — Höchste Tagesmenge am Dienstag, 13.01.2026 : 11,3 mm

| Tag | 1. | 2. | 3. | 4. | 5. | 6. | 7. | 8. | 9. | 10. | 11. | 12. | 13. | 14. | 15. | 16. | 17. | 18. | 19. | 20. | 21. | 22. | 23. | 24. | 25. | 26. | 27. | 28. | 29. | 30. | 31. |
|---|---|---|---|---|---|---|---|---|---|---|---|---|---|---|---|---|---|---|---|---|---|---|---|---|---|---|---|---|---|---|---|
| | 10,7 | 8,2 | 8,0 | 0,2 | 0,0 | 0,4 | 9,4 | 3,7 | 1,0 | 0,0 | 0,8 | 5,7 | 11,3 | 1,8 | 0,8 | 1,8 | 0,0 | 0,0 | 0,0 | 0,0 | 0,0 | 0,0 | 0,0 | 1,4 | 0,3 | 8,4 | 0,0 | 0,0 | 0,7 | 0,1 | 0,4 |

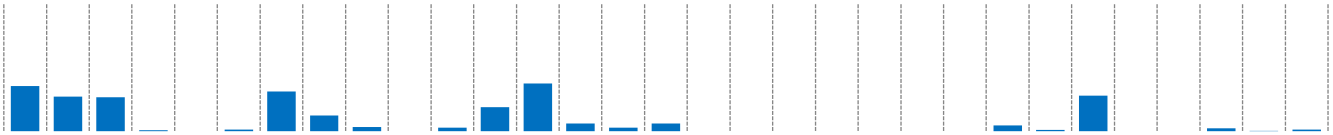

## Februar 2026

Monatssumme: 62,1 mm — Höchste Tagesmenge am Sonntag, 22.02.2026 : 10,5 mm

| Tag | 1. | 2. | 3. | 4. | 5. | 6. | 7. | 8. | 9. | 10. | 11. | 12. | 13. | 14. | 15. | 16. | 17. | 18. | 19. | 20. | 21. | 22. | 23. | 24. | 25. | 26. | 27. | 28. |
|---|---|---|---|---|---|---|---|---|---|---|---|---|---|---|---|---|---|---|---|---|---|---|---|---|---|---|---|---|
| | 0,0 | 0,0 | 1,6 | 0,3 | 0,5 | 0,4 | 0,8 | 0,0 | 0,0 | 3,9 | 4,6 | 5,8 | 1,2 | 0,0 | 2,6 | 3,6 | 0,4 | 0,0 | 0,0 | 6,8 | 6,7 | 10,5 | 1,1 | 0,0 | 0,0 | 0,0 | 9,0 | 2,3 |

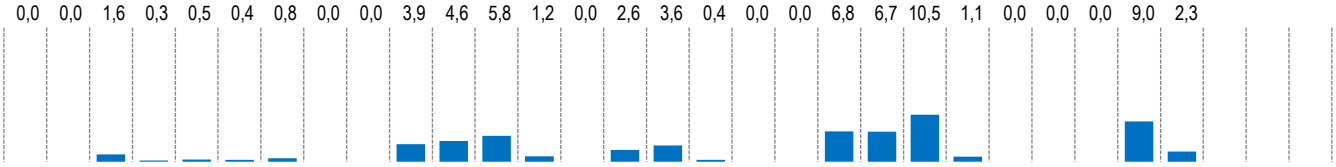

## März 2026

Monatssumme: 44,8 mm — Höchste Tagesmenge am Sonntag, 29.03.2026 : 9,8 mm

| Tag | 1. | 2. | 3. | 4. | 5. | 6. | 7. | 8. | 9. | 10. | 11. | 12. | 13. | 14. | 15. | 16. | 17. | 18. | 19. | 20. | 21. | 22. | 23. | 24. | 25. | 26. | 27. | 28. | 29. | 30. | 31. |
|---|---|---|---|---|---|---|---|---|---|---|---|---|---|---|---|---|---|---|---|---|---|---|---|---|---|---|---|---|---|---|---|
| | 0,0 | 0,0 | 0,0 | 0,0 | 0,0 | 0,0 | 1,0 | 0,0 | 0,0 | 5,9 | 7,6 | 0,0 | 2,9 | 1,6 | 5,3 | 0,0 | 0,1 | 0,0 | 0,0 | 0,2 | 0,0 | 0,0 | 0,0 | 2,9 | 2,4 | 0,7 | 1,4 | 0,1 | 9,8 | 2,9 | 0,0 |

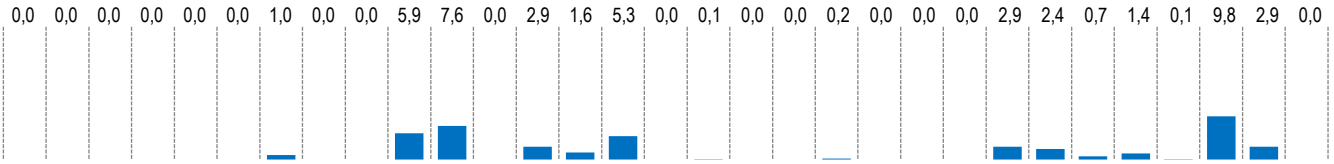

## April 2026

Monatssumme: 23,7 mm — Höchste Tagesmenge am Montag, 13.04.2026 : 8,3 mm

| Tag | 1. | 2. | 3. | 4. | 5. | 6. | 7. | 8. | 9. | 10. | 11. | 12. | 13. | 14. | 15. | 16. | 17. | 18. | 19. | 20. | 21. | 22. | 23. | 24. | 25. | 26. | 27. | 28. | 29. | 30. |
|---|---|---|---|---|---|---|---|---|---|---|---|---|---|---|---|---|---|---|---|---|---|---|---|---|---|---|---|---|---|---|
| | 0,0 | 1,2 | 2,8 | 0,0 | 1,8 | 0,0 | 0,0 | 0,0 | 1,3 | 0,0 | 3,9 | 0,0 | 8,3 | 0,0 | 0,1 | 0,0 | 0,0 | 0,0 | 0,5 | 3,8 | 0,0 | 0,0 | 0,0 | 0,0 | 0,0 | 0,0 | 0,0 | 0,0 | 0,0 | 0,0 |

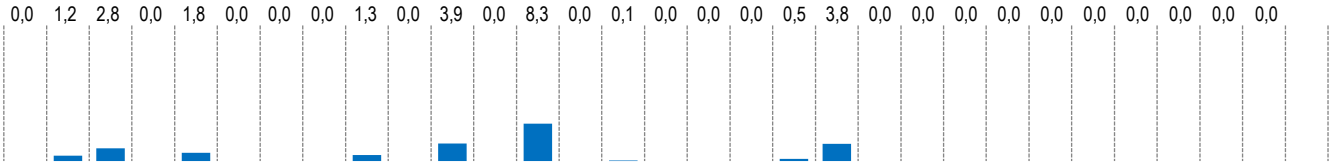

## Mai 2026

Monatssumme: 47,9 mm — Höchste Tagesmenge am Sonntag, 03.05.2026 : 8,9 mm

| Tag | 1. | 2. | 3. | 4. | 5. | 6. | 7. | 8. | 9. | 10. | 11. | 12. | 13. | 14. | 15. | 16. | 17. | 18. | 19. | 20. | 21. | 22. | 23. | 24. | 25. | 26. | 27. | 28. | 29. | 30. | 31. |
|---|---|---|---|---|---|---|---|---|---|---|---|---|---|---|---|---|---|---|---|---|---|---|---|---|---|---|---|---|---|---|---|
| | 0,0 | 0,0 | 8,9 | 0,0 | 0,0 | 0,0 | 0,0 | 0,0 | 0,0 | 0,0 | 4,7 | 1,0 | 7,6 | 0,4 | 7,0 | 1,3 | 0,1 | 8,5 | 3,1 | 5,0 | 0,0 | 0,0 | 0,0 | 0,0 | 0,0 | 0,0 | 0,0 | 0,0 | 0,3 | 0,0 | 0,0 |

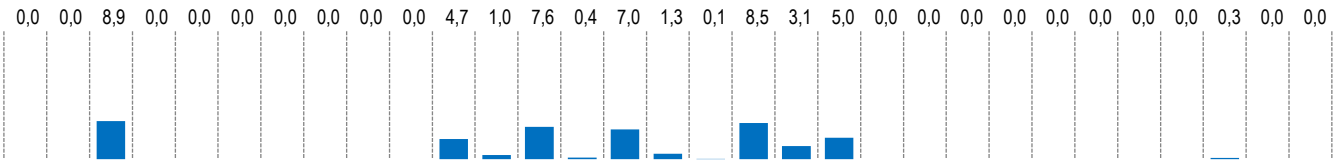

## Juni 2026

Monatssumme: 155,1 mm — Höchste Tagesmenge am Samstag, 27.06.2026 : 51,2 mm

| Tag | 1. | 2. | 3. | 4. | 5. | 6. | 7. | 8. | 9. | 10. | 11. | 12. | 13. | 14. | 15. | 16. | 17. | 18. | 19. | 20. | 21. | 22. | 23. | 24. | 25. | 26. | 27. | 28. | 29. | 30. |
|---|---|---|---|---|---|---|---|---|---|---|---|---|---|---|---|---|---|---|---|---|---|---|---|---|---|---|---|---|---|---|
| | 0,0 | 12,9 | 4,9 | 3,3 | 4,3 | 2,0 | 1,3 | 13,4 | 8,6 | 9,7 | 11,0 | 1,8 | 18,5 | 3,0 | 0,0 | 0,0 | 0,9 | 4,5 | 3,8 | 0,0 | 0,0 | 0,0 | 0,0 | 0,0 | 0,0 | 0,0 | 51,2 | 0,0 | 0,0 | 0,0 |

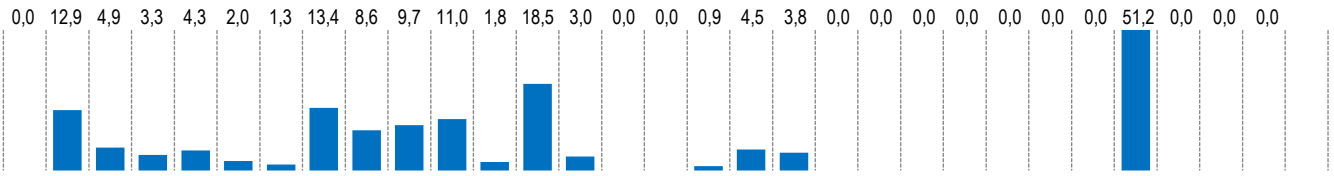


© 2026 Stadt Wilhelmshaven • Der Oberbürgermeister • Geoinformation | Vermessung | Statistik

STADT WILHELMS HAVEN