













Legende

-  Untersuchungsgebiet
-  Nummer des Quartiers
-  Hauptgewässer
-  Landschaftsschutzgebiet "Stadtpark"



**ENTWICKLUNGSZIEL NUTZUNG
I. S. DES STADTPARKS**

-  vielfältiges Angebot für Aufenthalt und Aktivität bzw. Betriebseinrichtungen
-  Standort Betriebseinrichtung
-  naturverträgliche Freizeitnutzung
-  alternative Entwicklungsziele möglich
-  keine Nutzung (Naturschutz)
-  Naturschutz im Kernbereich


ENTWICKLUNGSZIEL GESTALTUNG

-  Gestaltungsziel orientiert sich hauptsächlich an Migges Planungen
-  Gestaltungsziel unter Beachtung historischer Planungen und naturräumlicher Bezüge

ENTWICKLUNGSZIEL ERSCHLIESSUNG

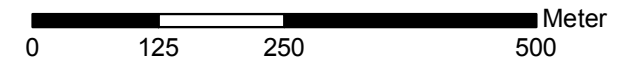
-  Wegeverbindung zum Lückenschluss
-  Aufwertung der Haupteingangsbereiche

Quelle: Auszug aus den Geobasisdaten der Niedersächsischen Vermessungs- und Katasterverwaltung

© 2018  Landesamt für Geoinformation und Landesvermessung Niedersachsen (LGLN)
Regionaldirektion Aurich • Katasteramt Wilhelmshaven

Stand: 29.09.2018

Bereitgestellt durch: Stadt Wilhelmshaven • Der Oberbürgermeister
- Geoinformation, Vermessung und Statistik -



Stadt Wilhelmshaven

Stadtpark Wilhelmshaven:
Pflege- und Entwicklungsplan/ Parkpflegewerk

**Karte: Übergeordnetes Entwicklungskonzept
für Nutzung und Gestaltung**

Februar 2019 1:7.500 (im Original Din A3)